



**КОМИТЕТ ИМУЩЕСТВЕННЫХ ОТНОШЕНИЙ
АДМИНИСТРАЦИИ ПЕРМСКОГО МУНИЦИПАЛЬНОГО ОКРУГА**

РЕШЕНИЕ

о размещении объектов № 3681

Пермский край
Пермский округ

13.12.2024

Комитет имущественных отношений администрации Пермского муниципального округа разрешает Акционерному обществу «Газпром газораспределение Пермь» (ИНН 5902183841, ОГРН 1025900512670, почтовый адрес: 614000, г. Пермь, ул. Петропавловская, 43)

размещение объекта «Газопровод давлением до 1,2 Мпа, для размещения которого не требуется разрешения на строительство»

на землях государственная собственность на которые не разграничена.

на срок 1 год

Местоположение: расположенных по адресу: Пермский край, Пермский м.о., пгт. Юго-Камский, ул. Западная, к дому 26

Приложение: схема предполагаемых к использованию земель или части земельного участка.

Особые условия использования:

- 1) При размещении газопровода учесть параметры ширины проезда улично-дорожной сети, во избежание сужения полосы отвода дороги.
- 2) При условии получения разрешения на производство земляных работ.

Заместитель председателя комитета


(подпись, печать)


М.В. Королева

Схема предполагаемых к использованию земель или части земельного участка

Объект: Газопровод давлением до 1,2 Мпа, для размещения которого не требуется разрешения на строительство
 Местоположение: расположенных по адресу: Пермский край, м.о. Пермский,
 пгт. Юго-Камский, ул. Западная, к дому 26

Площадь земель или части земельного участка, кв.м.: 598

Категория земель: земли населенных пунктов

Вид разрешенного использования: -

Каталог координат, м








№ точки границы	X	Y
н1	483149.72	2191880.11
н2	483150.61	2191881.42
н3	483159.18	2191876.28
н4	483159.27	2191876.39
н5	483197.58	2191855.98
н6	483202.75	2191865.69
н7	483160.10	2191888.41
н8	483155.60	2191891.60
н9	483149.66	2191881.94
н10	483148.80	2191880.82
н1	483149.72	2191880.11

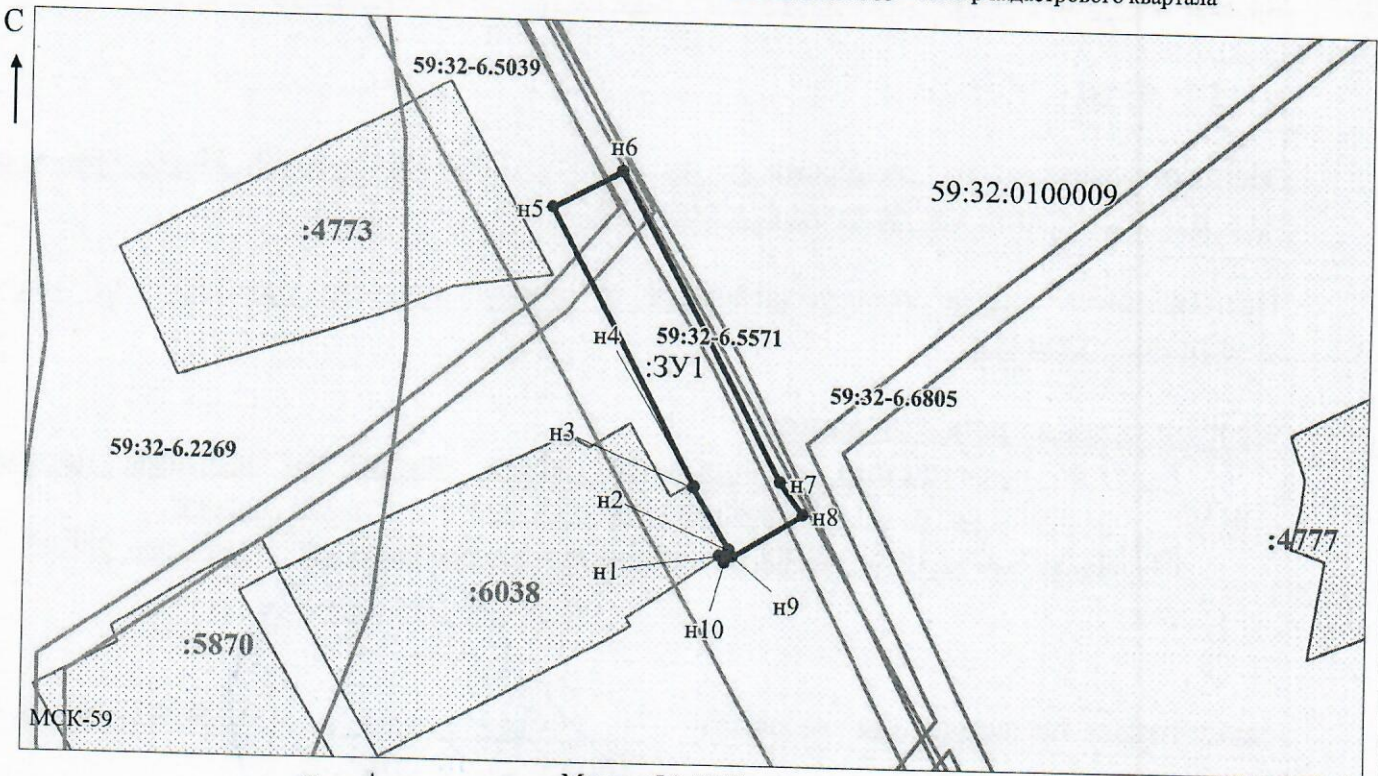
Описание границ смежных землепользователей:

От точки н1 до точки н3 - земельный участок
 с кадастровым номером 59:32:0100009:6038


От точки н3 до точки н1 - земли общего пользования

Условные обозначения:

-  - предполагаемый участок земель, на которых планируется размещение объекта
-  - границы и номер земельного участка, сведения о которых внесены в ЕГРН
-  - границы и номер объекта капитального строительства, сведения о которых внесены в ЕГРН
-  - граница кадастрового квартала
-  - зоны с особыми условиями использования территории, сведения о которых внесены в ЕГРН
-  - обозначение запрашиваемого земельного участка
-  - характеристическая точка границ земель или части земельного участка
- 59:32:0100009 - номер кадастрового квартала



Масштаб 1:1000
 / Осипова А.Д.

Заявитель:  (подпись, расшифровка подписи)
 МП
 (для юридических лиц и индивидуальных предпринимателей)